



Merete Vig Humphreys
Kenneth Reinholdt Humphrey
Vivede Møllehuse 8
4640 Faxe

Postadresse:
Frederiksgade 9 - 4690 Haslev

Telefon 56203000

www.faxekommune.dk

Kontoradresse:
Frederiksgade 9
4690 Haslev

Direkte 56 20 30 39
aplan@faxekommune.dk

Dato 04. august 2020
j./sagsnr. 06.02.03-P19-3-20

Etablering af brinksikring i Vivede Mølleå

Ejendom: 3b Vivede By, Hylleholt
Beliggende: Vivede Møllehuse 8, 4640 Faxe

Faxe Kommune meddeler hermed tilladelse til etablering af sandfang på Vester Egede løbet, et tilløb til øvre Suså, i Hovmosen på matrikel 9m V. Egede By, V. Egede, se placering i kortbilag.

Tilladelsen er truffet efter

- vandløbsloven¹ §§ 6 og 17
- § 3 i bekendtgørelse om vandløbsregulering og -restauration mv.²

Faxe Kommune meddeler derudover dispensation fra naturbeskyttelseslovens³ § 3 og § 16 til sandfanget.

Dispensationerne meddeles efter

- naturbeskyttelseslovens § 65, stk. 1 og 2.

Der er fire ugers klagefrist på kommunens afgørelse⁴. Du må ikke påbegynde projektet, før klagefristen er udløbet.

Projekter vedrørende vandløbsregulering er også omfattet af lov om miljøvurdering af planer og programmer og af konkrete projekter⁵, bilag 2, punkt 10f. Faxe Kommune har den 4. august truffet afgørelse om, at projektet ikke er VVM-pligtigt.

¹ LBK nr. 1217 af 25. november 2019

² BEK nr. 834 af 27. juni 2016

³ LBK nr. 240 af 13. marts 2019

⁴ Ifølge vandløbslovens § 81

⁵ LBK nr. 1225 af 25. oktober 2018



Vilkår for tilladelsen

- Projektet skal etableres som beskrevet i det indsendte ansøgningsmateriale samt projektredegørelsen nedenfor
- Vandløbet skal opretholde de regulativmæssige bestemmelser. Det vil sige, at vandløbet skal have et tværsnitsareal svarende til den teoretiske skikkelse beskrevet i regulativet ved den gældende station.
- For stenmaterialerne gælder, at indholdet af kalk, kridt eller kisel maksimalt må udgøre 10 %. Indholdet af flint i stenmaterialerne må ikke overstige 40 %. Lerknolde eller tilsvarende porøst materiale må ikke forekomme.
- For alle sten over Ø10 cm gælder, at de skal bestå af rene frost sikre materialer som f.eks. granit. Der må ikke anvendes materialer med indhold af kridt, kalk, kisel, ler.
- Hvis der i forbindelse med gravearbejdet fremkommer kulturhistoriske eller arkæologiske spor, skal du straks indstille gravearbejdet og i stedet kontakte Museum Sydøstdanmark⁶.
- En opmåling af vandløbets tværsnitsareal ud for brinksikringen skal sendes til Faxe Kommune efter endt anlægsarbejde på naturogmiljoe@faxekommune.dk.
- Faxe Kommune skal kontaktes senest en måned efter projektet er udført.
- Denne tilladelse udløber, hvis den ikke er udnyttet inden for tre år⁷.

Projektredegørelse

Vivede Mølle å er et beskyttet vandløb⁸, hvilket betyder at vandløbets tilstand ikke må ændres. Derudover har vandløbet en åbeskyttelseslinje på 150 meter på hver side, og inden for denne må der ikke laves terrænændringer⁹.

Faxe Kommune har modtaget en ansøgning om brinksikring ud for huset på ejendommen Vivede Møllehuse 8. Den gavl på huset, som ligger nærmest vandløbet, ligger nu ca. 1 meter fra vandløbets kronekant på den sydvestlige bred.

På grund af fortsat erosion af vandløbets sydvestvendte brink ønsker ejer, at brinksikre vandløbet op mod huset, da der er fare for ejendommens tilstand fremadrettet, såfremt brinkerne fortsat eroderer.

Brinksikringen ønskes udført over en 20,6 meter lang strækning. Dette er længden af gavlen nærmest vandløbet samt fem meter på hver side. Ved

⁶ Ifølge museumslovens § 27, stk. 2.

⁷ Ifølge naturbeskyttelseslovens § 66 stk. 2.

⁸ Ifølge naturbeskyttelseslovens § 3

⁹ Ifølge naturbeskyttelseslovens § 16



anlægget bruges geotextil Fibertex F300-m inderst mod brinken for at forhindre vand i at komme ind og skylde jorden væk under brinksikringen.

Oven på geotextilen lægges natursten af varierende størrelse i ca. 30 cms tykkelse. Stenblandingen vil bestå af ca. 20% singels (32-64mm), 30% håndsten (60-120mm) og 30% sten (100-250mm). I alt udlægges ca. 25 m³ sten. Brinken efterlades med en hældning på 1:1,5.

Vivede Mølleå er et offentligt vandløb og skal derfor leve op til de krav beskrevet i Regulativ for Vivede Mølleå og tilløbet Gyllemosebæk. På projektstrækningen skal vandløbet have et minimum tværsnitsareal svarende til en teoretisk skikkelse beskrevet i regulativet ved den gældende station. Vandløbsprofilen kan altså have en vilkårlig skikkelse så længe tværsnitarealer opretholdes.

Tværsnitsareal i Vivede Mølleå reduceres ikke i projektet. Såfremt brinkerrosionen ikke er stor nok til, at stenene kan udlægges uden forudgående jordarbejde, skal der fjernes jord på brinken, så vandløbet fortsat opretholder et tværsnitsareal svarende til de teoretiske dimensioner beskrevet i regulativet.

Berørte ejendomme

- Matrikel 3b Vivede By, Hylleholt
- Matrikel 3a Vivede By, Hylleholt

Tidsplan og økonomi

Projektet afholdes af lodsejer og udføres i august-oktober 2020.

Anlægsarbejdet forventes at vare en dag.

Kommunens vurdering af projektet

Hydraulisk vurdering:

Kommunen vurderer, at brinksikring ikke medfører afløbsproblemer for ejendomme opstrøms strækningen. Brinksikring vil derimod reducere erosion og sedimentaflejringer i vandløbet nedstrøms, hvilket forbedrer afstrømningsforholdene i Vivede Mølleå.

Miljømæssig vurdering:

Vivede Mølleå er målsat i vandplanerne til god økologisk tilstand. Dets nuværende tilstand er moderat økologisk tilstand i det målet for vandløbssmådyr ikke er opfyldt. Tilstanden for fisk er høj økologisk tilstand og plantetilstanden er ukendt.

Sandvandring og erosion i vandløb påvirker bl.a. smådyrene negativt, da størstedelen af disse lever på groft substrat som grus, sten og dødt ved. Mange aflejringer i vandløbet reducerer disse levesteder, da der skabes sandbanker ovenpå vandløbets grove bundsubstrat. Derudover vil sandtransporten ofte tilsande gydebanks, som består mindre sten og grus. Heri lægger fiskene deres æg, og det er vigtigt at vandet kan strømme igennem disse gydebanks, så der kommer ilt til æggene.



Faxe Kommune skal arbejde for at forbedre den økologiske tilstand i Vivede Mølleå, og det er kommunens vurdering, at brinksikringen med reducere af sandtransport til følge, vil have en umiddelbar og positiv påvirkning vandløbets miljø.

Vandring langs vandløbet og spredning af arter via brinkerne vil ikke hindres af projektet.

Landskabelig vurdering

Brinksikringen vil ændre udseendet af brinken over 20 meter, men dette vil ikke ændre de landskabelige forhold omkring vandløbet og ådalen i væsentlig grad.

Natura 2000

Nærmeste Natura 2000-område er område nr. 167 Skovene ved Vemmetofte. Naturområdet er udpeget på baggrund af forskellige skov naturtyper samt arterne hvepsevåge og eremit.

Projektet har ikke forbindelse til området og vil ikke påvirke Natura 2000-området.

Bilag IV arter

Det er Faxe Kommunes vurdering, at området ikke er levested for nationalt eller internationalt truede arter og at projektet derfor ikke påvirker de beskyttede arter negativt.

Høring og annoncering

Projektet har været i offentlig høring fra d. 1. juli til den 3. august 2020. Denne tilladelse offentliggøres på Faxe Kommunes hjemmeside samt sendes til de myndigheder og organisationer, som fremgår af afgørelsens bilag.

Spørgsmål og kommentarer til projektet kan rettes til Faxe Kommune på mail naturogmiljoe@faxekommune.dk eller telefon 56 20 30 39.

Med venlig hilsen

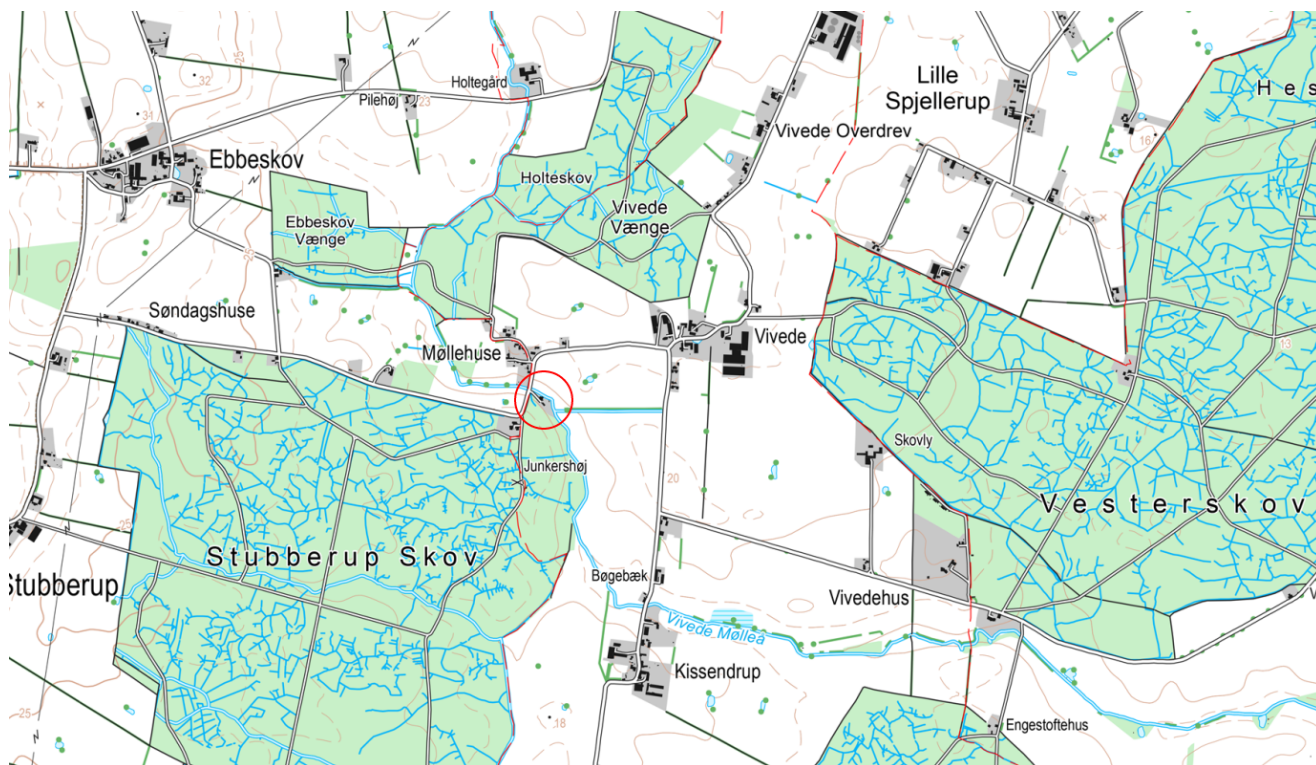
Anne Planeta Etzerodt
Natur- og vandløbsmedarbejder

Bilag

- Kortbilag.
- Tegninger fra ansøgningsmateriale.
- Klagevejledning.
- Oversigt over modtagere af afgørelsen.
- Information om hvordan dine data behandles af kommunen.



Kortbilag



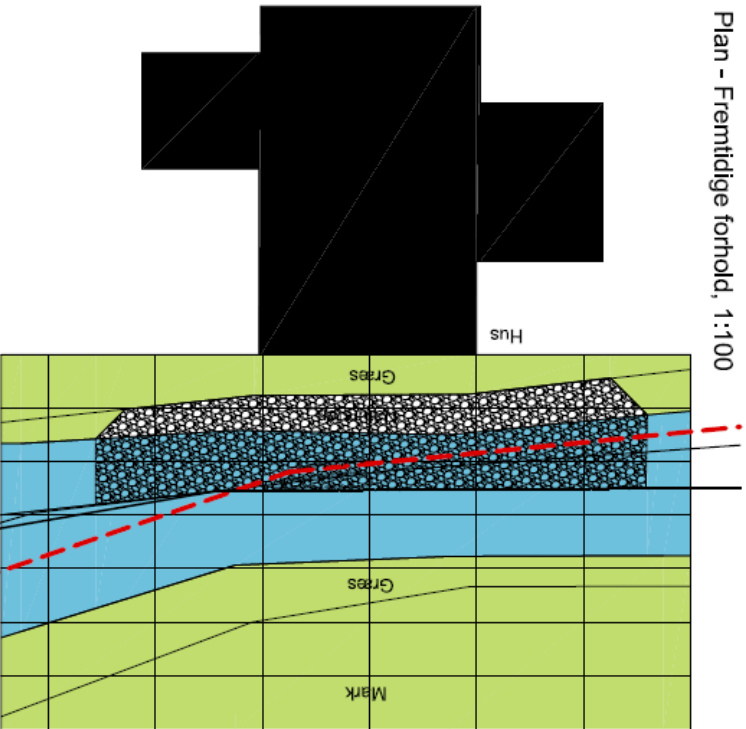
Oversigtskort over projektområdet.



Kort over brinksikringen placering langs Vivede Mølleå.



Plan - Fremtidige forhold, 1:100



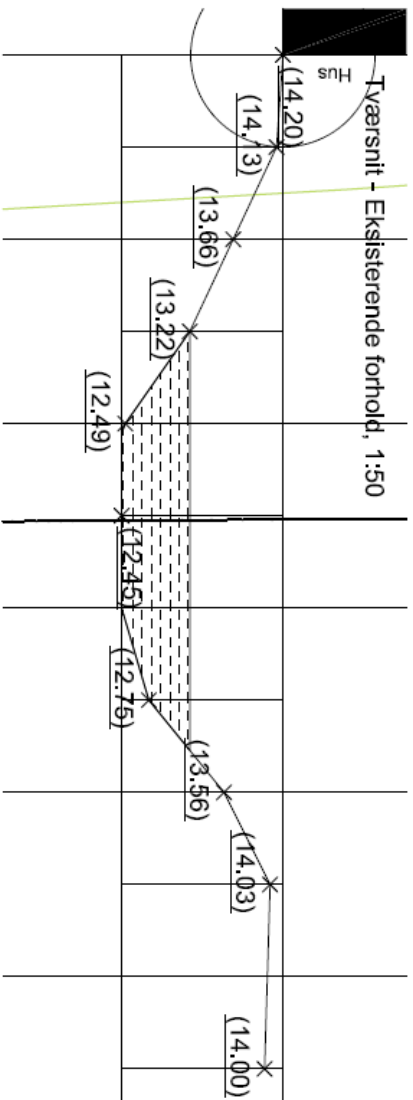
Erosionssikring af åskrænt med natursten (indledende anlægsbeskrivelse)

- Nederst / Inderst geotextil Fibertex F300-M eller llsvarende. Der anvendes natursten (stenmaterialer med en god graduering) i en lagtykkelse på minimum 30 cm bestående af omtrent:
- 20% silngels (32-64 mm)
 - 30% håndsten (60-120mm)
 - 30% sten (100-250 mm)

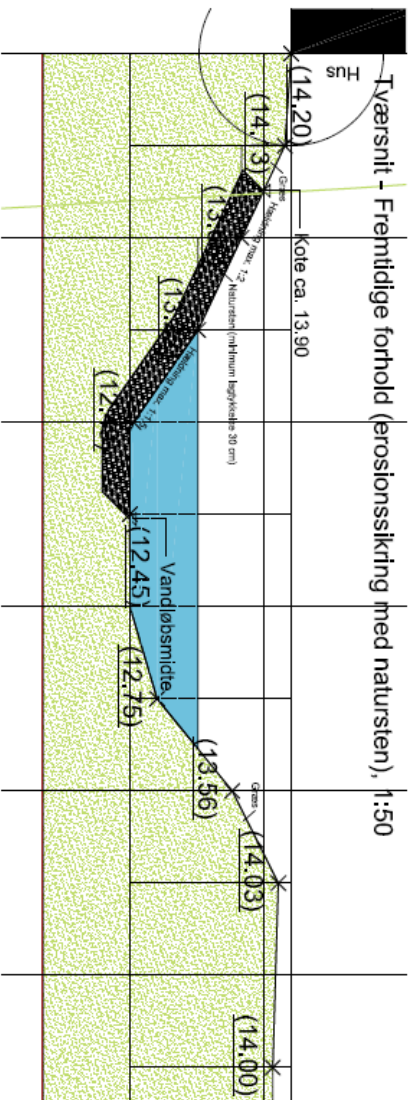
Som udgangspunkt udføres sikringen i en afstand af 5 meter på begge sider af den mest udsatte facade. Der føres med jord mellem stenene og etableres græs (egnet blanding) ovenfor sikringen. Max. hæjdning 1:1,5 (se snlt).

Stensikringen udføres efter åbetsjgelse og nærmere aftale med ansvarlig entreprenør.

Tegning Rev.
F.2_H.3-2 N.03



Tværsnit - Eksisterende forhold, 1:50



Tværsnit - Fremtidige forhold (erosionssikring med natursten), 1:50

MYNDIGHEDSPROJEKT

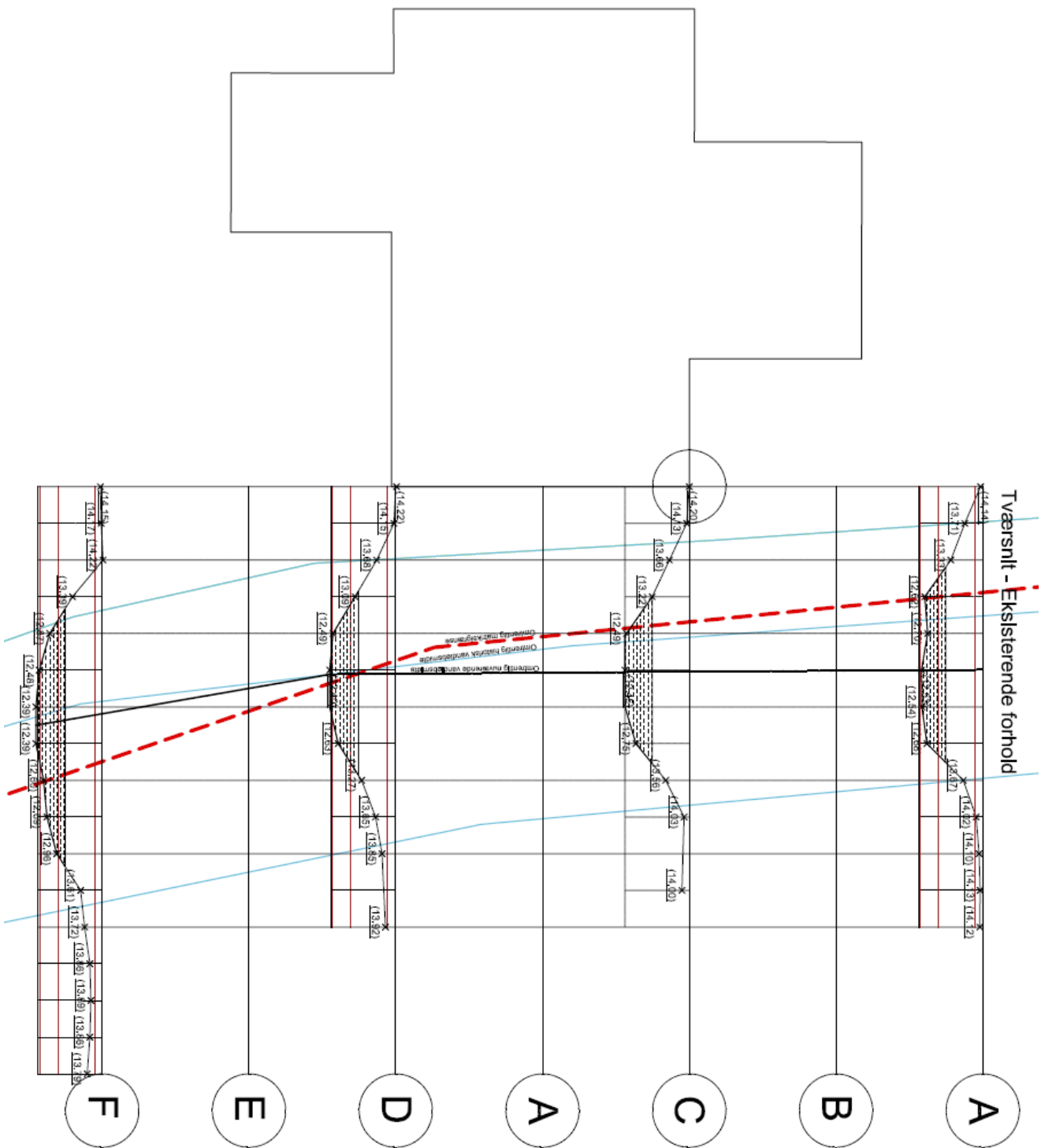
Projekt
Vlede Møllehuse 8
Erosionssikring åbrink
Emne
Fremtidigt tværsnit og plan

Format 29.7x42 Skala:100/1:50

| | | | |
|-------|------------|------------------|-------------|
| Ansv. | ESR | Tegning | Rev. |
| Sag | 2020-68 | F.2_H.3-2 | N.03 |
| Dato | 2020-08-26 | | |

NATUR Copenhagen, Reservoir, Development & Design, Sct. Peters Klosterstræde 1, 4700 København, Denmark, T +45 29 57 19 40





Tegning Rev.
F-2_H-3-1 N.02

MYNDIGHEDSPROJEKT

Projekt
Vlede Møllehus 8
Erosionssikring åbntnk
 Nuværende tværsnit
 Emne

Format 29.7x42 Skala 1:100

Ansvar ESR

Sag 2020-68

Dato 2020-05-11

Tegning Rev.
F-2_H-3-1 N.02

NATURPLAN, Research, Development & Design, Sol, Paces Kildevej 8, 7.,
 4700 Næstved, emn@naturplan.dk +45 59 19 40



Klagevejledning

Du kan klage over denne afgørelse til Miljø- og Fødevareklagenævnet¹⁰. Du skal sende din klage senest fire uger efter, at afgørelsen er modtaget.

Tilladelsen må ikke udnyttes, før Miljø- og Fødevareklagenævnet har taget stilling til en eventuel klage, med mindre nævnet beslutter andet.

Du klager via Klageportalen, som du finder i et link på forsiden af www.naevneneshus.dk. Du skal logge på portalen med din Nem ID. Klagen sendes gennem Klageportalen til den myndighed, der har truffet afgørelsen.

En klage er indgivet, når den er tilgængelig for myndigheden i Klageportalen. Privatpersoner skal betale et klagegebyr på 900 kr., mens virksomheder og organisationer skal betale 1.800 kr. Klagegebyret betales med betalingskort i Klageportalen. Gebyret betales tilbage, hvis klager får helt eller delvist medhold i klagen.

Klageberettigede efter vandløbsloven er:

- 1) Den, afgørelsen er rettet til,
- 2) enhver, der må antages at have en individuel, væsentlig interesse i sagens udfald og
- 3) en berørt nationalparkfond oprettet efter lov om nationalparker.

Klageberettigede efter naturbeskyttelsesloven er:

- 1) adressaten for afgørelsen,
- 2) ejeren af den ejendom, som afgørelsen vedrører,
- 3) offentlige myndigheder,
- 4) en berørt nationalparkfond oprettet efter lov om nationalparker,
- 5) lokale foreninger og organisationer, som har væsentlig interesse i afgørelsen,
- 6) landsdækkende foreninger og organisationer, hvis hovedformål er beskyttelse af natur og miljø og
- 7) landsdækkende foreninger og organisationer, som efter deres formål varetager væsentlige rekreative interesser, når afgørelsen berører sådanne interesser.

Søgsmål

Ønsker du at få prøvet afgørelsen ved domstolene, skal retssag være anlagt inden 6 måneder efter, at du har fået afgørelsen meddelt.

Hvis du har spørgsmål til sagen, er du velkommen til at kontakte undertegnede.

¹⁰ Efter vandløbslovens § 80 og naturbeskyttelseslovens § 78



Kopi af denne afgørelse er sendt til:

Ejere af matrikel 3b Vivede By, Hylleholt

Ejer af matrikel 3a Vivede By, Hylleholt

Miljøstyrelsen

mst@mst.dk

Miljøstyrelsen Storstrøm

sto@mst.dk

Danmarks Naturfredningsforening

dnfaxe-sager@dn.dk

Danmarks Naturfredningsforening Faxe

faxe@dn.dk

Friluftsrådet

fr@friluftsradet.dk

Friluftsrådet Region Øst

oestsjaelland@friluftsradet.dk

Dansk Ornitologisk Forening

natur@dof.dk

Dansk Ornitologisk Forening Faxe

faxe@dof.dk

Slots- og Kulturstyrelsen

post@slks.dk

Danmarks Jægerforbund

sager@jaegerne.dk

Fiskeriinspektorat Øst

inspektoratoest@lfst.dk

Museum Sydøstdanmark

faxe@museerne.dk

Kystdirektoratet

kdi@kyst.dk

Ferskvandsfiskeriforeningen

nb@ferskvandsfiskeriforeningen.dk

Danmarks Sportsfiskeforbund

post@sportsfiskeforbundet.dk

Sportsfiskeforbundet Sydsjælland

sydsjaelland@sportsfiskeforbundet.dk

Sportsfiskeforbundet v/ Lars Thygesen

lbt@sportsfiskeforbundet.dk

Dansk botanisk forening

nbu@snm.ku.dk



Oplysninger om vores behandling af dine personoplysninger mv.

1. [Vi er den dataansvarlige – hvordan kontakter du os?](#)

Faxe Kommune er dataansvarlig for behandlingen af de personoplysninger, som vi har modtaget om dig. Du finder vores kontaktoplysninger her:

Faxe Kommune
Frederiksgade 9
4690 Haslev
Telefon: 56 20 30 00
CVR-nr.: 29184875

Du kan vælge at kommunikere elektronisk med Faxe Kommune. Du kan kommunikere sikkert med Digital Post via borger.dk, hvor du skal logge på med NemID eller Digital Signatur. Du kan også sende en e-mail til kommunen@faxekommune.dk. Denne forbindelse er dog ikke sikker, så send ikke fortrolige/følsomme oplysninger til denne mailadresse.

2. [Kontaktoplysninger på databeskyttelsesrådgiveren](#)

Hvis du har spørgsmål til vores behandling af dine oplysninger, er du altid velkommen til at kontakte vores databeskyttelsesrådgiver.

Du kan kontakte vores databeskyttelsesrådgiver på følgende måder:

- Personligt eller pr. brev til ovenstående adresse, att. ”databeskyttelsesrådgiver”
- Telefonisk på telefonnummer 56 20 30 00, bed om at tale med databeskyttelsesrådgiveren
- Digital Post via borger.dk til Faxe Kommune, vælg ”DBR” (databeskyttelsesrådgiver)
- E-mail: DBR@faxekommune.dk. Bemærk: send ikke fortrolige/følsomme oplysninger til denne mail, da den ikke sendes via en sikker forbindelse.

3. [Formålene med og retsgrundlaget for behandlingen af dine personoplysninger](#)

Vi behandler dine personoplysninger til følgende formål:

- Faxe Kommune er myndighed på naturbeskyttelsesloven og vandløbsloven til udarbejdelse af afgørelser som fx afslag, tilladelser, dispensationer og godkendelser.
- Afgørelser vil blive offentliggjort på vores hjemmeside med de almindelige personoplysninger oplysninger, som du har oplyst i din ansøgning, herunder navn og adresse. Ejer oplysninger på afgørelsens parter vil også fremgå af afgørelsen og således også blive offentliggjort på vores hjemmeside.

Retsgrundlaget for vores behandling af dine personoplysninger følger af:

- Naturbeskyttelsesloven og vandløbsloven

4. [Kategorier af personoplysninger](#)

Vi behandler følgende kategorier af personoplysninger om dig:

- Almindelige personoplysninger.

5. [Modtagere eller kategorier af modtagere](#)

Vi videregiver eller overlader dine personoplysninger til følgende modtagere:

- Klageberettigede myndigheder efter naturbeskyttelsesloven og vandløbsloven.

Se pkt. 3 om offentliggørelse af ansøgninger, dispensationer og tilladelser.

6. [Hvor dine personoplysninger stammer fra](#)

Adresser til udsendelse samt ejer oplysninger trækkes fra CPR registret, andre personoplysninger modtages fra dig selv eller andre.

7. [Opbevaring af dine personoplysninger](#)

Vi opbevarer dine personoplysninger i henhold til gældende journaliserings- og arkiveringsregler.



8. [Retten til at trække samtykke tilbage](#)

Hvis du har givet samtykke efter databeskyttelseslovgivningen, har du til enhver tid ret til at trække dit samtykke tilbage. Dette kan du gøre ved at kontakte os på de kontaktoplysninger, der fremgår ovenfor i punkt 1.

Hvis du vælger at trække dit samtykke tilbage, påvirker det ikke lovligheden af vores behandling af dine personoplysninger på baggrund af dit tidligere meddelte samtykke og op til tidspunktet for tilbagetrækningen. Hvis du tilbagetrækker dit samtykke, har det derfor først virkning fra dette tidspunkt.

9. [Dine rettigheder](#)

Du har efter databeskyttelsesforordningen en række rettigheder i forhold til vores behandling af oplysninger om dig. Hvis du vil gøre brug af dine rettigheder skal du kontakte os.

[Ret til at se oplysninger \(indsigtsret\)](#)

Du har ret til at få indsigt i de oplysninger, som vi behandler om dig, samt en række yderligere oplysninger.

[Ret til berigtigelse \(rettelse\)](#)

Du har ret til at få urigtige oplysninger om dig selv rettet.

[Ret til sletning](#)

I særlige tilfælde har du ret til at få slettet oplysninger om dig, inden tidspunktet for vores almindelige generelle sletning indtræffer.

[Ret til begrænsning af behandling](#)

Du har visse tilfælde ret til at få behandlingen af dine personoplysninger begrænset. Hvis du har ret til at få begrænset behandlingen, må vi fremover kun behandle oplysningerne – bortset fra opbevaring – med dit samtykke, eller med henblik på at retskrav kan fastlægges, gøres gældende eller forsvares, eller for at beskytte en person eller vigtige samfundsinteresser.

[Ret til indsigelse](#)

Du har i visse tilfælde ret til at gøre indsigelse mod vores ellers lovlige behandling af dine personoplysninger.

Du kan læse mere om dine rettigheder i Datatilsynets vejledning om de registreredes rettigheder, som du finder på www.datatilsynet.dk.

10. [Klage til Datatilsynet](#)

Du har ret til at indgive en klage til Datatilsynet, hvis du er utilfreds med den måde, vi behandler dine personoplysninger på. Du finder Datatilsynets kontaktoplysninger på www.datatilsynet.dk.

