






Matrikulært areal (9dæ):	4616 m <sup>2</sup>
Bebygget areal (9dæ):	3018 m <sup>2</sup>
 Matrikulært areal (9bn):	2083 m <sup>2</sup>
 Bebygget areal (9bn):	407 m <sup>2</sup>
 Overdækket, uopvarmet:	81 m <sup>2</sup>
 Tilbygning hal (9bn):	346 m <sup>2</sup>
 Tilbygning aktivitet (9bn):	71 m <sup>2</sup>
Ny bebyggelsesprocent (9bn):	44 %

Konstrueret af NK	Tegnet af MS	Godkendt af NK	Dato 04/11/20	Orig. størrelse A3	Skala 1 : 250
Sag Rønne Allé 7, Karise			Matr. nr. Karise 9dæ		
Titel Fremtidig Situationsplan			KALMAR Byggerådgivning Overdrevsvejen 18, Lillinge 4600 Kaga www.kalmar.as		
Tegningsnummer A01-01-1				Revision 0.0	

