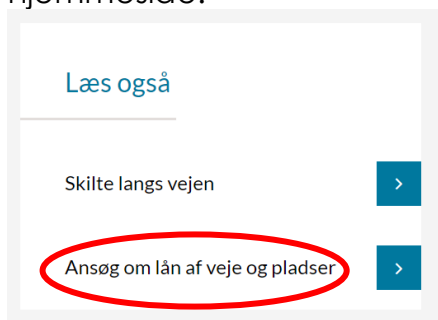


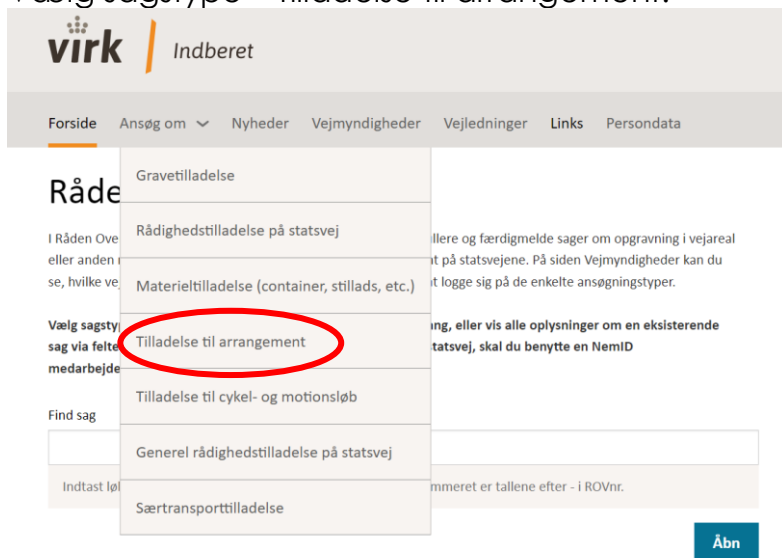


Guide til ansøgning om lån af veje og pladser vedr. arrangement

Kom direkte til virk.dk ved at klikke i boksen til højre på Faxe Kommunes hjemmeside:



Vælg sagstype – Tilladelse til arrangement:



LOG PÅ med NemId eller MitID (hvis du er ny bruger: tryk "Opret bruger")

Derefter tryk på opret:



Udpeg steder ved at klikke på kortet og markere en strækning eller søge på et vejnavn i søgefeltet og tryk herefter på godkend veje:

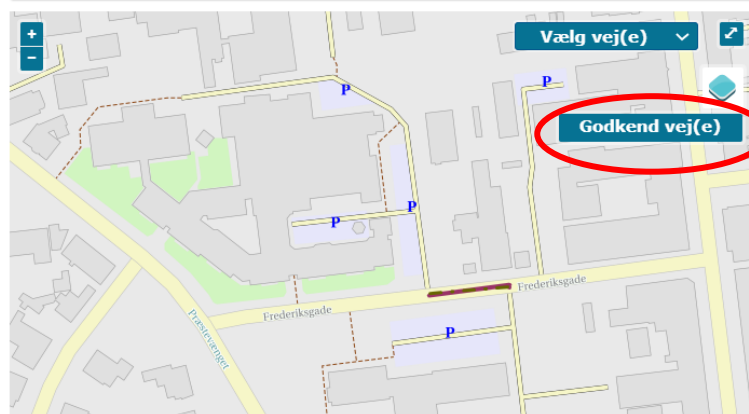
Udpeg steder

Her skal du udpege et eller flere steder (nærmeste vejmidte), der angiver hvor arbejdet skal foregå på vejnettet. Du kan finde et sted på kort, klik og tegn strækningen på vejmidten (dobbelklik afslutter) og klik på godkend. Eller søge og tilføje hele veje via 'Søgning tilføjer en vej'.

Søge funktionalitet

Find adresse/sted på kort, tegn strækning og klik godkend Søgning tilføjer en vej

Om kortet



Tjek nederst på siden at den valgte vej er rigtig og tryk næste:

Faxe Kommune

Frederiksgade

Klik Næste for at gemme

Udfyld nu de relevante felter i punkt 2-3:

1. Udpeg steder

2. Stedsdetaljer

3. Hvem

4. Vælg arrangement

5. Arrangementsdetaljer

6. Tilføj bilag

7. Periodeangivelse

8. Gentagelser

9. Opsummering og indsendelse

Stedsdetaljer

Her skal du udfylde oplysninger om steder på sagen. Du kan desuden rette strækninger og tegne områder.

Frederiksgade

Om kortet



I punkt 4 vælges hvilken type arrangement der søges til:

Kladde gemt

1. Udpeg steder	✓
2. Stedsdetaljer	✓
3. Hvem	✓
4. Vælg arrangement	
5. Arrangementsdetaljer	
6. Tilføj bilag	
7. Periodeangivelse	
8. Gentagelser	
9. Opsummering og indsendelse	

Vælg arrangement

Øvrige

- Afspærring af veje
- Bannere, plakater og skilte
- Brug af pladser og torve
- Cirkus
- Film- og TV-optagelse
- Stadeplads
- Udendørsservering/vareudstilling
- Vejfest
- Øvrige

I punkt 5 beskrives arrangementsdetaljer:

Kladde gemt

1. Udpeg steder	✓
2. Stedsdetaljer	✓
3. Hvem	✓
4. Vælg arrangement	✓
5. Arrangementsdetaljer	
6. Tilføj bilag	
7. Periodeangivelse	
8. Gentagelser	
9. Opsummering og indsendelse	

Øvrige

Beskrivelse *

255 tegn tilbage.

Areal/Størrelse

Type

Øvrige berørte veje

Hjemmeside

Kontaktperson

Navn, e-mail og telefonnummer. Udfyldes kun hvis kontaktperson er en anden end ansøger.

< Forrige

Næste >

I punkt 6 kan tilføjes f.eks. kortbilag der viser banner placering el.lign.

Kladde gemt

1. Udpeg steder	✓
2. Stedsdetaljer	✓
3. Hvem	✓
4. Vælg arrangement	✓
5. Arrangementsdetaljer	✓
6. Tilføj bilag	
7. Periodeangivelse	
8. Gentagelser	

Tilføj bilag

Her kan du tilføje bilag til sagen, som f.eks. afmærkningsplaner eller andre dokumenter.

Bilag

< Forrige

Næste >

Klik Forrige for at gå tilbage

Klik Næste for at gemme



I punkt 7 vælges dato, husk at vælge om det gentages

1. Udpeg steder

2. Stedsdetaljer

3. Hvem

4. Vælg arrangement

5. Arrangementsdetaljer

6. Tilføj bilag

7. **Periodeangivelse**

8. Gentagelser

9. Opsummering og indsendelse

Periodeangivelse

Her skal du angive perioden for arrangementet.

Første forekomst

Startdato* Starttid

Slutdato* Sluttid

Kortet nedenfor viser automatisk andre arbejder i det valgte datointerval

Om kortet

Gentagelser*

- Gentages ikke
- Gentages månedligt
- Gentages ugentligt

Klik Forrige for at gå tilbage

Klik Næste for at gemme

Punkt 9 udfyldes kun ved gentagelse

Læs det hele igennem i punkt 10 inden der trykkes **Indsend**

