


FAST FISK I FAXE



Faxe Bugt byder på et fantastisk havørredfiskeri med både mange og store havørreder. Følg med Peter Kirkby og få de bedste pladser serveret på et sølvfad.

Af Peter Kirkby



En skøn to kilosfisk fanget ved Rødvig.

FISKERIET I FAXE BUGT har den seneste sæson været næsten skræmmende godt på en lang række pladser – heraf flere, som jeg indtil for et år siden ikke anede eksisterede. Så følg med på en hudløs, ærlig gennemgang af nogle af landets bedste og for de fleste vedkommende ukendte havørredpladser. Når jeg kan vælte mig i havørreder, så kan du også!

– Vi skal prøve noget nyt, siger jeg til Kay med mit mest lokkende og overbevisende toneleje. – Faxe Bugt er den helt oplagte havørredbiotop. Saltholdigheden er perfekt, og det vrirler med små gydevandløb, både i bugten, i Præstø Fjord og i hele Jungshovedområdet syd for Faxe. Der er lavvandede områder, som varmes hurtigt op, og der er ikke langt til dybere vand ud for Stevns. Jeg kan mærke, at Kay allerede er hooked på ideen, men for en sikkerheds skyld skyder jeg resten af min svada af: – Det er et dokumenteret faktum, at selv ørreder fra de jyske åer trækker mod det

En tur til Faxe Bugt giver ofte en blankfisk eller to i bæltet. Vi indrømmer dog gerne, at denne er et stykke over gennemsnitsvægten.

brakke Østersøvand ud for Stevns og Møn for at vokse sig store og blanke. Faxe Bugt ligger lige midt i mellem. Det kan sgu' da ikke blive mere ideelt?

TAKTIKKEN ER SIMPEL: Vi starter fra en ende af og fisker os langs kysten så langt vi orker. Vi fisker begge med bombardar og flue. Jeg med et klart, hurtigt synkende af slagsen og en Polar Magnus, mens Kay benytter et mere langsomt synkende bombardar og en hjemmebundet flue. På de rette dage samt med rette teknik er bombardar og flue uhyre effektivt. Noget tyder på at denne eftermiddag hører ind under denne kategori, for der skal ikke mange kast til, før jeg har dagens første fisk. En farvet fisk på halvandet kilo, der bliver kanet forsigtigt og genudsat.

Lidt længere henne ad kysten bliver det kort efter til endnu en fisk. En fin blank en af slagsen på



"DU KAN GODT SKRUE FORVENTNINGERNE MINDST ET KILO I VEJRET".


lige over 40 cm. Der er ingen tvivl om, at området kan holde fisk i dag, og alt tyder på, at vi har fat i rette metode. Altså er det med god selvtillid og koncentration, at vi sætter fart på affiskningen og får dækket et langt, ukendt men lovende kyststræk.

Et par kilometer nede ad kyst-

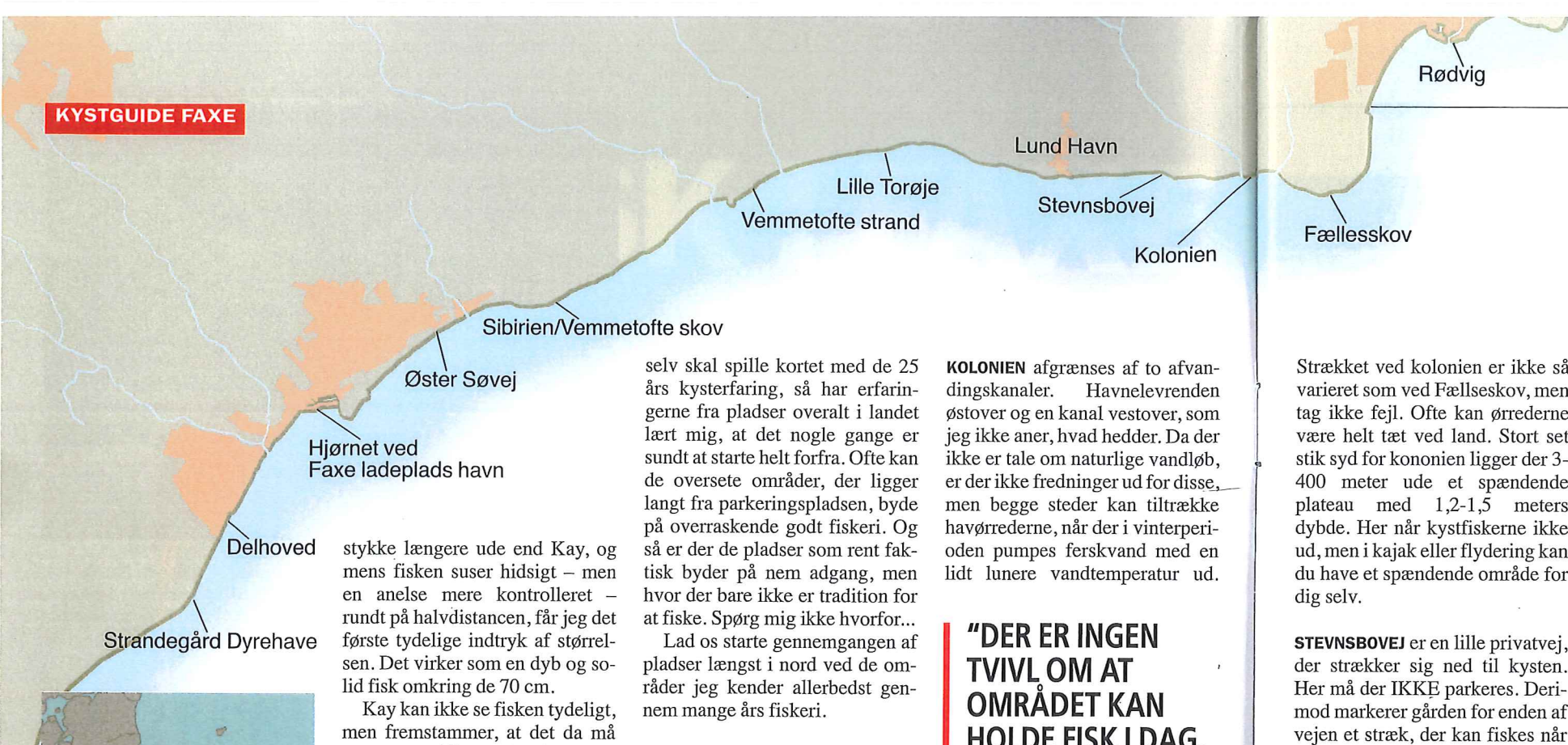
Kystpladserne ved Fællesskov byder på mængder af store sten, blæretangsbusse og fantastiske rev. Hvert år fanges der både mange og store kystørreder på alt fra de største gennemløbsøm til de mindste tangloppeimitationer.

strækningen mærker jeg et par forsigtige nap, dog uden at jeg formår at kroge fiskene. Her har vi en klar fornemmelse af at være på en plads, hvor der ikke kommer mange andre kystfiskere. Ikke desto mindre virker det som om området nærmest stinker af fiskepotentiale. Jeg får mig selv manøvreret op på en stor sten og beslutter at netop dette område skal fiskes grundigt igennem. I det samme hugger en fin målsfisk tæt inde. I andet spring slår den sig fri, men da jeg nærmest vipper flue og bombardarflåd 10 meter ud er der straks en anden fisk, der inhalerer fluen. Nu går det stærkt, og inden for kort tid bliver det til flere kontakter samt fast fisk. Det er helt unødvendigt at vinke Kay her hen. Han har for længst opdaget hvad der foregår, og vader forsigtig bagom for at placere sig strategisk på en sten lidt længere henne.

FISKENE hugger både tæt inde og helt ude i kastet og lynhurtigt har jeg landet fire blankfisk – to omkring målet og to der er omkring 50 cm. Det virker som om, at fiskene trækker hen mod Kay og netop som han mumler noget om, at jeg skal gemme lidt til ham, spændes hans stang helt op. Det ser helt rigtig ud, og der er ingen tvivl om, at jeg – hvis alt går som



Der holdes en velfortjent pause i strandkanten.



Med et fintmasket og knudeløst net kan store blankfisk genud-sættes skånsomt uden knækkede finnestråler og mistede skæl.

→ det skal – godt kan forberede mig på at assistere under landingen. Det bliver til et par solide udløb, og flere gange ruller fisken rundt i overfladen, uden at vi kan se meget andet end vandplask og sparsomme glimt af en blank bredside. Jeg står klar med nettet et

stykke længere ude end Kay, og mens fisken suser hidsigt – men en anelse mere kontrolleret – rundt på halvdistanen, får jeg det første tydelige indtryk af størrelsen. Det virker som en dyb og solid fisk omkring de 70 cm. Kay kan ikke se fisken tydeligt, men fremstammer, at det da må være en trekilos. – Du kan godt skruer forventningerne mindst et kilo i vejret, siger jeg med overbevisning i stemmen, mens nerverne begynder at melde sig. Både nerverne, linen og krogholdet holder, og med et jubelbrøl kan jeg overrække Kay nettet. Det er en massiv blankfisk af de helt rigtige di-

mensioner. Vægten lyder på 4,4 kilo – hvem sagde, at det ikke kunne betale sig at opsøge nye kystpladser?

LAD MIG KRYBE TIL BEKENDELSE: Jeg er ikke blandt dem, der har fisket i Faxe Bugt de sidste 25 år. Der er sikkert mange, der har fanget både flere og større havørreder i området. Med andre ord er denne guide ikke baseret mange års erfaring på de klassiske pladser i bugten. På den anden side... hvis jeg

selv skal spille kortet med de 25 års kysterfaring, så har erfaringerne fra pladser overalt i landet lært mig, at det nogle gange er sundt at starte helt forfra. Ofte kan de oversete områder, der ligger langt fra parkeringspladsen, byde på overraskende godt fiskeri. Og så er der de pladser som rent faktisk byder på nem adgang, men hvor der bare ikke er tradition for at fiske. Spørg mig ikke hvorfor... Lad os starte gennemgangen af pladser længst i nord ved de områder jeg kender allerbedst gennem mange års fiskeri.

RØDVIK ligger præcis, hvor Stevns Klint ophører. Pladsen starter med en lille sandbugt der afløses af et forgrenet rev ud for fyret ved Rødvig Havn, hvor der er placeret et stort bundgarn. Revet kan affiskes på begge sider af bundgarnet og er, på trods af perfekte parkeringsforhold lige ved det lille fyr, ikke særlig hårdt fisket. Husk også et par kast langs sandkanten ind mod bugten.

FÆLLESSKOV er navnet på den første interessante kyststrækning syd for Rødvig. Her er gruset og stenet bund med en god blanding af store sten, blæretangsbuske, sandpletter og pletter med ålegræs. Hertil rundes det hele af med to af de lækreste lange rev man kan forestille sig samt et par andre mindre rev og stenområder. Naturligvis er der ofte kamp om at erobre revene, men fortvivl ikke, hvis der allerede er optaget. Der er chance for gode fisk overalt på strækket, og intet sted såvel langt ude, som helt inde på lavt vand nær kystlinjen kan udelukkes. Der kan parkeres hvor Højstrupvej slår et 90 graders sving og vandres ned gennem skoven eller for enden af Kobbelskovvej lige inden ferie-kolonien.

På dage, hvor ørredernes menukort byder på små hundestejler, tanglopper og andet godt på lavt vand, er det bombardeflåddet og fluerne, som spinnefiskerne bør finde frem.

KOLONIEN afgrænses af to afvandingskanaler. Havnelevrenden østover og en kanal vestover, som jeg ikke aner, hvad hedder. Da der ikke er tale om naturlige vandløb, er der ikke fredninger ud for disse, men begge steder kan tiltrække havørrederne, når der i vinterperioden pumpes ferskvand med en lidt lunere vandtemperatur ud.

“DER ER INGEN TVIVL OM AT OMRÅDET KAN HOLDE FISK I DAG, OG ALT TYDER PÅ, AT VI HAR FAT I RETTE METODE”.



Strækket ved kolonien er ikke så varieret som ved Fællesskov, men tag ikke fejl. Ofte kan ørrederne være helt tæt ved land. Stort set stik syd for kolonien ligger der 3-400 meter ude et spændende plateau med 1,2-1,5 meters dybde. Her når kystfiskerne ikke ud, men i kajak eller flydering kan du have et spændende område for dig selv.


STEVNSBOVEJ er en lille privatvej, der strækker sig ned til kysten. Her må der IKKE parkeres. Derimod markerer gården for enden af vejen et stræk, der kan fiskes når man kommer fra feriekolonien længere østover. En stribe store sten, der bryder overfladen danner et rev, som strækker sig cirka 200 meter skråt ud fra kysten. Der

kan vades i vand til livet 15-40 meter ud for stenene, der stikker op og affiskes med lange kast udad, men husk også at fiske hen over blæretangen inde nær stenene. Her står der ofte fisk.

ØST FOR LUND HAVN og hele vejen ud til revet ved Stevnsbovej er der lavvandet med store sten og blæretangsbuske, som mange steder når helt op til overfladen. Området er besværligt at vadefiske og der skal benyttes agn, som kan fiskes hen over blæretangen uden for mange bundhug. Af samme grund giver mange hurtigt op. Tag dog ikke fejl. Det relativt lave vand varmes hurtigt op og vrimler med fødeemner som hundestejler og tanglopper. Af samme grund kan der i perioder være både mange – og bestemt også store – havørreder på pladsen.

VEST FOR LUND HAVN finder du et lille slæbested, hvor der kan sættes en båd eller kajak i vandet. Samtidig kan der parkeres både ved slæbestedet og lige inden

“ISÆR NÅR TOBISERNE ER PÅ FINNERNE I FORÅRET, KAN DER TRÆKKE STORE BLANKFISK IND OVER SANDET”.



Hård østlig vind og/eller drivende ålegræs kan lukke for fiskeriet på pladserne i Faxe Bugt. Heldigvis kan den nærliggende Præstø Fjord være et fint supplement. Her er det forfatterens fiskemakker Peter Rasmussen, der viser en flot fjordørred frem.

der stikker fri af vandet, men vær opmærksom på at fiskene sagtens kan stå helt inde mellem stenene såvel som længere ude. Omtrent midt på strækket starter en sandrevle længere ude. I rette vandstand er det et par steder muligt at vade ud affiske yderkanten af revlen. Især når tobiserne er på finnerne i foråret, kan der trække store blankfisk ind over sandet.

LILLE TORØJE er et svært tilgængeligt område, da der kun er få veje med privat adgang ned til vandet. Det betyder, at du enten må gå helt oppe fra Rødvig Vej eller langs kysten fra Lund eller P-pladsen ved Vemmetofte Camping. Pladsen er af samme grund et af de mindst fiskede områder i hele Faxe Bugt. Et virvar af mørke pletter og badekar fletter sig ind mellem sandrevlerne. Midt på strækningen er det muligt i rette vandstand at vade cirka 250 →

meter ud på en sandrevle, der danner en slags undersøisk pynt, som med kast ud over de mørke områder på siderne kan kaste gode fisk af sig. I badekarrerne og de mørke render længere inde har jeg haft stor succes – især med bombarder og flue. Enkelte af de mørke områder virker også oplagte til fluefiskeri.

VEMMETOFT STRAND er endnu en af de kendte pladser. Med en stor parkeringsplads og en campingplads lige i baghaven er det indlysende, at der næsten altid er en del fiskere på denne plads. Heldigvis fanges der i perioder også godt med fisk. I følge de lokale, jeg har talt med, fisker pladsen bedst i lav vandstand. Jeg har dog ikke kunnet konkludere det samme og har også haft godt fiskeri ved højvande, selvom der muligvis har skulle søges lidt mere efter fiskene. Der er ingen fredning ved Kildeå, som er en lille afvandingskanal. Derimod løber Vivede Mølleå ud vest for P-pladsen, og her skal man være opmærksom på helårsfredningen. Vivede Mølleå er på trods af sin ringe størrelse et fremragende gydevandløb, så fredningen er bestemt ikke ubegrundet.

VEMMETOFT SKOV. Når blot du holder dig fri af fredningen ved




Stevnsbovej er blot en af mange sikre pladser. Her vades der i land med en enkelt målsfisk, men ofte kan det blive til endnu flere fisk.

Vivede Mølleå, byder denne strækning på et par kilometer med godt fiskeri og chance for fisk for stort set hver en meter. Der vades fiskes fra en sandrevle, og jeg har især haft godt fiskeri i de små lommer med mørk bund, der strækker ind mod revlen samt de

steder, hvor sandrevlen brydes af mindre grus- og stenrev. 2014's bedste blankfisk for mit vedkomne fangede jeg på netop dette stræk. Fisken på 4,7 kilo blev fanget i spritklart vand og fralandsvind på en blank gennemløbs Silting. I øvrigt på en dag, hvor jeg havde taget den lange køretur fra København til Faxe Bugt på trods af, at jeg kun kunne nå halvanden times fiskeri...

SIBIRIEN ELLER VEMMETOFT SKOV? Jeg skal være ærlig og indrømme, at jeg ikke nødvendigvis har 100% styr på stednavnene, men så vidt jeg ved kalder en del kystfiskere også denne strækning for Sibirien. Netop hvor Vemmetoftevej drejer langs kysten, ligger der en P-plads. Her starter en pynt med et stort mørkt bælte/badekar med store sten og blæretang, der længere ude afløses af en fin sandrevle, der kan vades fiskes hele vejen fra P-pladsen og rundt om pynten. Både badekarret og sandrevlen kan give



Den gyldne time indfinder sig og ørrederne tager plads langs det lave vand ved Lund Havn.

fisk, og det bør være en selvfølge at fiske det inderste mørke område af, før der vades ud på sandrevlen. Sidst på foråret er lange kast med store gennemløbsblink og lignende et oplagt valg, når der fiskes efter store tobisædende havørreder fra sandrevlen.

Ved Sibirien er fiskeriet lige så godt i de inderste badekar som det kan være på distancen udover revlerne og de mørke bælder.

ØSTER SØVEJ/VEMMETOFTVEJ. Jeg er stødt på enkelte andre kystfiskere, der har affisket de mørke områder umiddelbart vest for P-pladsen ved skoven, men så snart jeg har bevæget mig længere ind mod Faxe Ladeplads og havnen, har jeg været helt alene. For enden af Øster Søvej ligger en fin P-plads med adgang til badestranden. Her har jeg fanget ørreder de få steder, hvor tungerne med mørkere bund kommer inden for kasteafstand. Sydover og helt ned til havnen er der meget sandet, men strækket har alligevel givet fisk med en velkonditioneret nedgænger på cirka fire kilo som den bedste.

HJØRNET VED FAXE LADEPLADS HAVN er en oplagt plads til et hurtigt stop på vej videre sydover. På

havnen mellem restauranten og slæbestedet finder du rigeligt med P-pladser. Vær opmærksom på fredningszonen ved Faxe Å. Det er kun på de sidste små 100 meter langs Strandvejen og ind mod havnen, at du er fri af fredningen, og der kan vades fiskes. Ved slæbestedet og ud langs molen kan der naturligvis fiskes uden waders, og her er relativt dybt. Jeg mangler stadig at udforske fiskeriet i resten af havnen og undersøge nøjagtigt hvor og hvornår, der må fiskes. Naturoplevelsen står ikke helt mål med områdets andre pladser, men der er ingen tvivl om, at havneområdet generelt kan huse rigtig store ørreder.

FAXEHUS EFTERSKOLE OG DELHOVED. Der kan parkeres på den sidste P-plads, netop hvor Strandvejen svinger væk fra kysten, eller



Kay Shark med en 4,4 kilos lynende blank havørred fra Faxe Bugt.

ved skoven 200 meter længere sydover. Vælger du P-pladsen ved vandet, så vær opmærksom på, at du er ca. 100 meter inden for fredningen ved Faxe Å og først må starte fiskeriet ca. ud for Faxehus Efterskole. Herfra kan der vades på sandet og kastes ud over mørkere vand hele vejen langs den lille skov og eventuelt videre ud langs Delhoved forbi høfderne og privatboligerne ned til vandet. Hele vejen er der gode chancer for fisk.



Peter Kirkby valgte at genudsætte denne blanke skønhed fra strækningen ved Vemmetofte Skov.

Genudsæt din drømmefisk!

Blandt ørredfiskere alle andre steder i verden er det utilgiveligt og nærmest utænkeligt at slå en stor trofæfisk ihjel, men sjovt nok ikke herhjemme. Her er en stor, kystfanget blankfisk ofte ensbetydende med en død blankfisk. Da jeg i foråret fangede denne fine blankfisk på ca. 4,7 kilo var der allerede godt med fisk hjemme i fryseren, og så gav det da slet ikke mening at slå så prægtig en fisk ihjel. I stedet blev fisken holdt i

vandet i fangstnettet indtil vægt og kamera var klar. Efter en kort session som fotomodel kunne den med hid-sige haleslag svømme tilbage ud i Faxe Bugt. En forudsætning for at kunne genudsætte blanke havørreder er naturligvis at de håndteres forsigtigt og landes i et fintmasket og knude-løst landingsnet, der ikke ødelægger finnerne eller løsner for mange blanke skæl.

STRANDEGÅRD DYREHAVE eller Troldhøje, som området også kaldes, er en af de klassiske og mest velkendte kystpladser i Faxe Bugt. Fra Dyrehavevej drejes der ned ad Skansestien og parkeres i skoven, hvor du ikke må køre videre. Fra kanten af skoven og sydover kan der fiskes på et næsten to kilometer langt stræk med klintekyst, indtil bunden bliver så sandet, at det ikke længere er interessant.

SKANSESTIEN oven for klinten kan følges på næsten hele strækningen. Du skal dog forberede dig på, at det langtfra er alle steder, du kan komme ned til vandet, og at det kræver en lille klatretur ned ad skrænten.

En sandrevle følger kysten og danner en lille »vadomotorvej«, der er tilgængelig, så længe det ikke er for højvandet. Lange kast med tobis imitationer virker som det oplagte valg, hvis du vil fange en af de helt store blankfisk, men undervurder ikke de mindre agn eller fluefiskeriet inden for revlen, og dér hvor de mørke bælder kommer nær land. Der kan sagtens nusse både mange og til tider rigtigt, store fisk rundt overalt på strækningen.