



Foreningen Andelsgaarde
Att: Torben Kapper
Melbyvej 129
3370 Melby

Postadresse:
Natur & Miljø
Frederiksgade 9
4690 Haslev
Telefon 22138789

Kontoradresse:
Natur & Miljø
Frederiksgade 9
4690 Haslev

Direkte telefon 56203039
www.faxekommune.dk

Dato: 28. juni 2024

Sagsnummer:
09.40.20-P19-5-24

Afgørelse om ikke VVM-pligt

Ejendommen: Kulagervej 23, 4653 Karise
Beliggende: 2a, St. Linde By, Karise.

Faxe Kommune har modtaget en anmeldelse om restaurering af Tryggevælde Å mellem station 10.800 og 11.170 ved Kulagervej 23.

Det er vores vurdering, at projektet ikke forventes at få væsentlig indvirkning på miljøet. På den baggrund har vi truffet afgørelse om, at projektet ikke er omfattet af reglerne for VVM-pligt.

Afgørelsen er truffet efter § 21 stk. 1 i miljøvurderingsloven¹, og er den offentliggjort på Faxe Kommunes hjemmeside. Den kan påklages til Miljø- og Fødevareklagenævnet.

Klagefristen er 4 uger fra tilladelsesdatoen. Du må ikke udnytte tilladelsen, før Miljø- og Fødevareklagenævnet har taget stilling til en eventuel klage, med mindre nævnet beslutter andet.

Afgørelsen bortfalder, hvis den ikke er udnyttet inden 3 år efter, at den er meddelt, eller ikke har været udnyttet i 3 på hinanden følgende år.

Afgørelsen er truffet på baggrund af oplysningerne i anmeldelsen og vores eksisterende viden om plan- og miljøforhold i området. Sagen har dermed været tilstrækkeligt belyst². Baggrunden for afgørelsen fremgår af screeningsskemaet.

¹ LBK nr. 4 af 3. januar 2023 lov om miljøvurdering af planer og programmer og af konkrete projekter (VVM)

² Ifølge miljøvurderingslovens bilag 6

Lovgivning

I miljøvurderingsloven er der oplistet en række aktiviteter og anlæg, som skal vurderes i forhold til deres faktiske og mulige virkninger på miljøet. I loven er en række forskellige aktiviteter fordelt mellem bilag 1 og bilag 2 i loven.

Ved aktiviteter og anlæg oplistet på bilag 1, skal der udarbejdes en decideret redegørelse for projektets faktiske og mulige påvirkninger af miljøet. Aktiviteter og anlæg, der er oplistet på bilag 2, skal screenes for de umiddelbare påvirkninger.

Screeningens formål er at afgøre, om en egentlig redegørelse af projektets virkning på miljøet er nødvendig. Der kan ikke stilles vilkår til projektet i forbindelse med en VVM-screeningsafgørelse.

Restaurering af Tryggevælde Å er omfattet af miljøvurderingslovens bilag 2; pkt. 10f: Anlæg af vandveje, som ikke er omfattet af bilag 1, kanalbygning og regulering af vandløb.

På den baggrund har Faxe Kommune vurderet, at restaurering af Tryggevælde Å skal VVM-screenes jf. miljøvurderingslovens § 21.

Faxe Kommunes vurdering

Ved VVM-screening af projektet har der været fokus på en række mulige påvirkninger som projektet kan have på det omkringliggende miljø.

Faxe Kommune har gennem VVM-screeningen vurderet, at projektet ikke vil have en væsentlig eller en uforudsigelig påvirkning på miljøet. Det skyldes:

- At restaureringen vil have en positiv effekt i form af forbedring af de fysiske forhold og vandløbsmiljøet i Tryggevælde Å.
- At det er naturforbedrende for det § 3 beskyttede vandløb, samt at bilag IV arter og Natura 2000-områder ikke påvirkes.
- At projektet er af begrænset karakter og genererer ikke affald, kræver mange råstoffer og ikke overstiger grænseværdier for gener inden for luftforurening, støj, vibrationer, støv, lugt og lys.

Mange af de berørte emner skal være i fokus ved gennemførelse af projektet, men vurderes ikke hverken enkeltvis eller samlet at have en væsentlig påvirkning af miljøet. Derfor vurderer Faxe Kommune, at restaurering af Tryggevælde Å ikke er VVM-pligtigt.

En uddybning af ovenstående punkter kan ses i selve VVM-screeningen i vedlagte bilag.

Høring

Projektbeskrivelsen har været i otte ugers offentlig høring hos diverse myndigheder, organisationer og foreninger fra d. 7. marts til d. 1. maj 2024.

Forhold til anden lovgivning

Vi skal gøre opmærksom på, at denne screening ikke tilsidesætter andre love, som forventes overholdt. Der gøres derfor opmærksom på nedenstående love, som kan have indflydelse på dit projekt.

Såfremt der dukker fortidsminder eller arkæologisk materiale såsom stensamlinger, mørk jord, knoglerester, potteskår og lignende op ved anlægsarbejdet, skal arbejdet standses og Museum Sydøstdanmark kontaktes (faxe@museerne.dk, 70 70 12 36).

Bemærkninger og indsigt i sagen

Du kan få aktindsigt i sagen, det vil sige, at du har mulighed for at se sagens dokumenter og få en kopi af dem. Det kan aftales på telefonnummer 56 20 30 64 eller med undertegnede.

Hvis du har spørgsmål til dette brev, eller til sagen generelt, er du velkommen til at kontakte mig enten ved at besvare som digital post, via mail aplan@faxekommune.dk eller på telefonnummer 56 20 30 39.

Med venlig hilsen

Anne Planeta Etzerodt
Natur- og vandløbsmedarbejder

Bilag til afgørelse

- Bilag 1: Liste over kopister
- Bilag 2: Vejledning om klage og søgsmål
- Bilag 3: Kommunens VVM-screeningsskema
- Bilag 4: Ansøgers anmeldelse af projektet

Bilag 1: Kopi af denne afgørelse er sendt til

Ejer af nabomark på matrikel 8f St. Linde By, Karise

Danmarks Jægerforbund	sager@jaegerne.dk
Danmarks Naturfredningsforening	dnfaxe-sager@dn.dk
Danmarks Naturfredningsforening Faxe	faxe@dn.dk
Danmarks Sportsfiskerforbund	post@sportsfiskeforbundet.dk
Dansk Ornitologisk Forening	natur@dof.dk
Dansk Ornitologisk Forening Faxe	faxe@dof.dk
Ferskvandsfiskeriforeningen	nb@ferskvandsfiskeriforeningen.dk
Fiskeriinspektorat Øst	inspektoratoest@lfst.dk
Foreningen Natur, Miljø og Plan i Faxe Kommune	foreningnmp@gmail.com
Friluftsrådet	Faxe@friluftstraadet.dk
Friluftsrådet Region Øst	lokalraad@friluftstraadet.dk
Museum Sydøstdanmark	faxe@museerne.dk
Østsjællands Museum	byggesag@oesm.dk
Byggeinformation	mette.fogh@byggeinformation.dk
Slots- og Kulturstyrelsen	post@slks.dk
Sportsfiskerforbundet Sydsjælland	sydsjaelland@sportsfiskerforbundet.dk
Sportsfiskerforbundet v/ Lars Thygesen	lbt@sportsfiskerforbundet.dk
Greenpeace	info.dk@greenpeace.org

Bilag 2: Klagevejledning

Afgørelsen om ikke VVM-pligt kan påklages til Miljø- og Fødevareklagenævnet, jf. miljøvurderingslovens § 49, stk. 1. Der kan klages over formelle mangler i afgørelsen, de såkaldte retlige spørgsmål.

Hvis du ønsker at klage over afgørelsen, skal klagen være indgivet til Miljø og Fødevareklagenævnet senest 4 uger efter, at afgørelsen er meddelt. Er afgørelsen offentliggjort, regnes klagefristen dog altid fra datoen for offentliggørelsen.

Du skal klage via Klageportalen, ved at logge på med dit Mit-ID på www.borger.dk eller www.virk.dk.

En klage er indgivet, når den er tilgængelig for myndigheden i Klageportalen. Når du klager som privatperson, skal du betale et gebyr på kr. 900. Klager du som organisation eller virksomhed, skal du betale et gebyr på kr. 1.800. Du betaler gebyret med betalingskort i Klageportalen.

Klageberettigede efter miljøvurderingsloven er:

- Miljø- og fødevareministeren
- Enhver med retlig interesse i sagens udfald
- Lokale foreninger og organisationer, der som formål har beskyttelsen af natur og miljø eller varetagelsen af væsentlige brugerinteresser inden for arealanvendelsen og har vedtægter eller love, som dokumenterer deres formål, og som repræsenterer mindst 100 medlemmer.

Miljø- og Fødevareklagenævnet skal som udgangspunkt afvise en klage, der kommer uden om Klageportalen, hvis der ikke er særlige grunde til det. Hvis du ønsker at blive fritaget for at bruge Klageportalen, skal du sende en begrundet anmodning til Faxe Kommune. Kommunen sender derefter din anmodning til Miljø- og Fødevareklagenævnet, som træffer afgørelse om, hvorvidt din anmodning kan imødekommes.

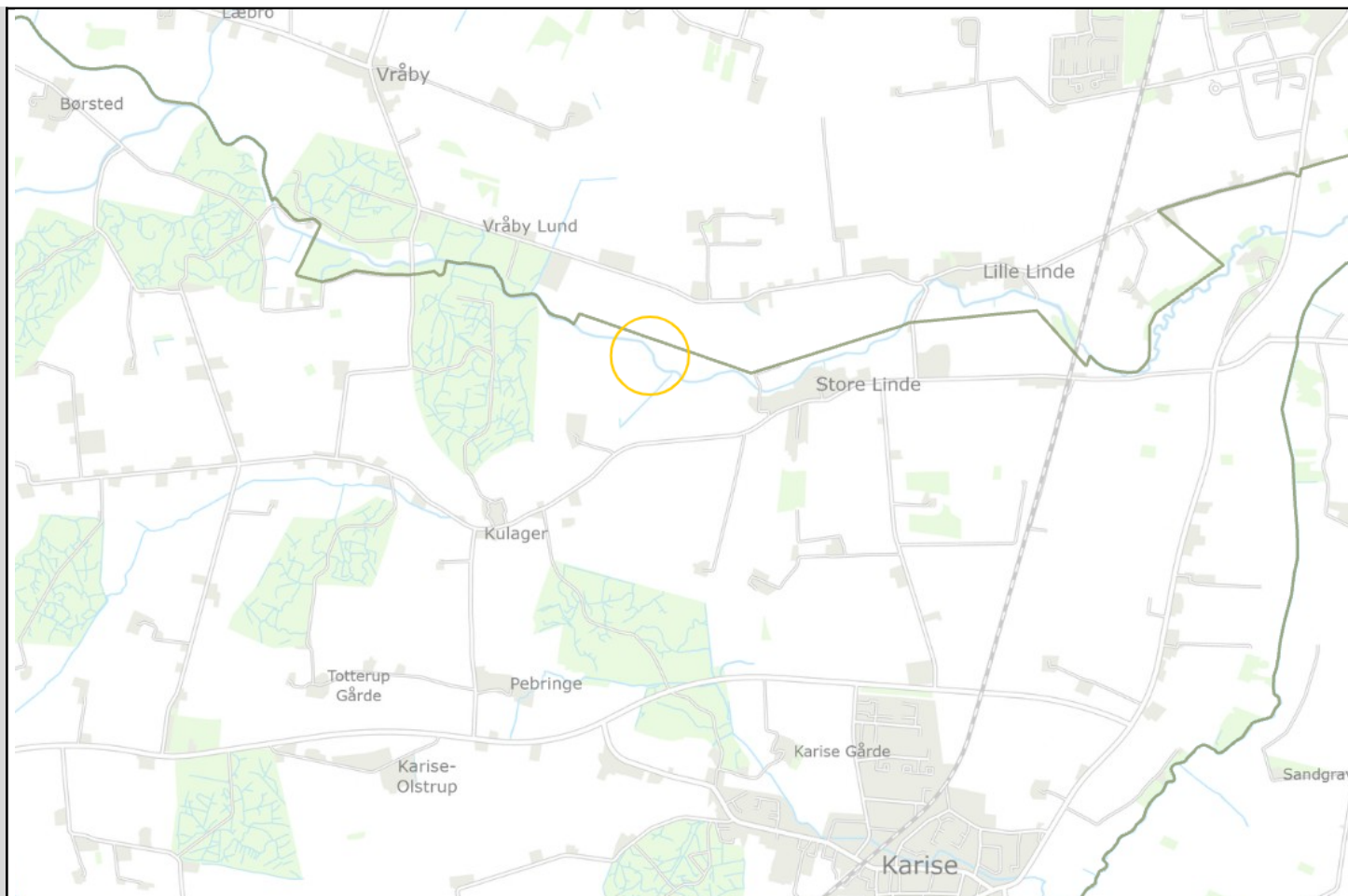
Søgsmål

Ønskes afgørelsen prøvet ved en domstol skal et eventuelt søgsmål være anlagt inden 6 måneder efter at afgørelsen er meddelt. Eller, hvis sagen påklages, inden 6 måneder efter at endelig afgørelse foreligger i sagen.



VVM Myndighed	Center for Plan & Miljø, Faxe Kommune
Basis oplysninger	Tekst
Projektbeskrivelse – jf. anmeldelsen:	<p>Restaureringen forgår ved udlægning af grus bestående af småsten i valnødestørrelse samt enkelte større sten for at holde småstenene på plads. Denne blanding kaldes ofte gydegrus, da ørreder foretrækker netop denne størrelse sten til deres gydning. På steder hvor strømmen er frisk og dermed egnet til gydning, vil gruset blive udlagt i banker i et ca. 20 cm tykt lag. Mellem strækningerne udlægges primært større sten (100-700 mm) og mindre træstammer fæstnes til bredden. De udlagte sten og træstammer giver skjulemuligheder for ørrederne der er klækket i det udlagte gydegrus. Vi forventer ikke at restaureringen vi få nogen mærkbar indflydelse på vandstanden eller vandaflledningsevnen i vandløbet. Uddybende projektbeskrivelse er vedhæftet.</p>
Navn og adresse på bygherre	Køge Sportsfiskerforening Niels Juels Vej 9 4640 Faxe
Bygherres kontaktperson og telefonnr.	Lars Båstrup-Spohr lars@zygomorf.dk Tlf. 40 92 22 23
Projektets placering	Kulagervej 23, 4653 Karise Matrikel 2a St. Linde By, Karise
Projektet berører følgende kommuner	Faxe Kommune

Oversigtskort



Kortbilag i målestok 1:3000



Forholdet til VVM reglerne	Ja	Punkt	Nej	
Er anlægget opført på bilag 1 i miljøvurderingsloven?	X		X	
Er anlægget opført på bilag 2 i miljøvurderingsloven?	X	10f		
	Ikke relevant	Ja	Bør undersøges	Nej Tekst
1. Projektets karakteristika:				
Er der andre ejere end Bygherre?:			X	

a) Projektets dimensioner og udformning: <ul style="list-style-type: none"> - Arealbehovet i ha: - Det bebyggede areal i m²: - Bygningsmasse i m³: - Anlæggets maksimale bygningshøjde i m: - Anlæggets kapacitet for strækingsanlæg: - Anlæggets længde for strækingsanlæg: 					Projektstrækningen er ca. 375 meter lang og 15 meter bred inkl. vandløbsbræmmer. Ingen bygninger i projektet.
b) Kumulation med andre eksisterende og/eller godkendte projekter:					Kumulerer ikke med andre projekter.
c) Brugen af naturressourcer: <ul style="list-style-type: none"> - Behov for råstoffer i anlægsfasen (type/mængde): - Behov for råstoffer i driftsfasen (type/mængde): - Behov for vand i anlægsfasen (kvalitet/mængde): - Behov for vand i driftsfasen (Kvalitet/mængde): - Jordarealer og biodiversitet: 					Projektet bruger mindre træstammer, sten mellem Ø10-70 cm og gydegrus, som består af en blanding af nøddesten og singles.
Anlæggets kapacitet for så vidt angår flow og opbevaring af: <ul style="list-style-type: none"> - Råvarer (type/mængde): - Mellemprodukter (type/mængde): - Færdigvarer (type/mængde): 					Ingen behov for opbevaring
Forudsætter anlægget etablering af yderligere vandforsyningskapacitet?:				X	
d) Affaldsproduktion: <ul style="list-style-type: none"> - Farligt affald (type/mængde/bortskaffelse): - Andet affald (type/mængde/bortskaffelse): 					Ingen affaldsproduktion

- Spildevand (mængde/sammensætning/afledning):				
Kræver bortskaffelse af affald og spildevand ændringer af bestående ordninger?:				X
e) Forurening og gener:				
- Overskrides de vejledende grænseværdier for støj?:				X
- Overskrides de vejledende grænseværdier for luftforurening?:				X
- Vil projektet give anledning til vibrationsgener?:				X
- Vil projektet give anledning til støvgener?:				X
- Vil projektet give anledning til lugtgener?:				X
- Vil projektet give anledning til lysgener?:				X
f) Må projektet forventes at udgøre en risiko for større ulykker og/eller katastrofer, som er relevante for det pågældende projekt, herunder sådanne som forårsages af klimaændringer, i overensstemmelse med videnskabelig viden?:				X
g) Må projektet forventes at udgøre en risiko for menneskers sundhed (f.eks. som følge af jord-, vand- eller luftforurening)?:				X
2. Projektets placering				
a) Den eksisterende og godkendte arealanvendelse:				

- Forudsætter projektet ændring af en eksisterende lokalplan for området?:				X
- Forudsætter projektet ændring af kommuneplanen?:				X
- Forudsætter projektet ændring af den eksisterende arealanvendelse?:				X
- Indebærer projektet behov for at begrænse anvendelsen af naboarealer ud over hvad der fremgår af gældende kommune- og lokalplaner?:				X
b) Naturressourcers relative rigdom, forekomst, kvalitet og regenereringskapacitet i området og dettes undergrund:				
- Vil projektet udgøre en hindring for fremtidig anvendelse af områdets råstoffer?:				X
- Vil projektet udgøre en hindring for fremtidig anvendelse af områdets grundvand?:				X
- Vil projektet udgøre en hindring for fremtidig anvendelse af områdets jordarealer?:				X
- Vil projektet udgøre en hindring for fremtidig bibeholdelse af områdets biodiversitet?:				X
c) Det naturlige miljøes bæreevne:				
- Indebærer projektet en mulig påvirkning af sårbare vådområder?:				X
- Indebærer projektet en mulig påvirkning af bredder og flodmundinger?				X

- Er projektet tænkt placeret indenfor kystnærhedszonen?:				X	
- Indebærer projektet en mulig påvirkning af havmiljøet?:				X	
- Forudsætter anlægget rydning af skov?:				X	
- Indebærer projektet en mulig påvirkning af skovområder?:				X	
- Vil anlægget være i strid med eksisterende eller til hinder for etableringen af reservater eller naturparker?:				X	
- Indebærer projektet en mulig påvirkning af nationalt beskyttede eller fredede områder?:		X			<p>Tryggevælde Å er beskyttet efter naturbeskyttelseslovens §3. Det betyder, at vandløbets tilstand ikke må ændres ud over almindelig vedligeholdelse.</p> <p>Projektet har et naturforbedrende sigte, og påvirker vandløbets flora og fauna positivt. Der kan dermed gives dispensation fra §3-beskyttelsen til projektet.</p>
- Indebærer projektet en mulig påvirkning af internationalt beskyttede områder (Natura 2000)?				X	<p>Det nærmeste Natura 2000-område nr. 149 "Tryggevælde Ådal" er beliggende ca. 5 km nedstrøms projektområdet.</p> <p>Vi vurderer, at projektet ikke i sig selv, eller i forbindelse med andre planer og projekter, vil medføre en væsentlig påvirkning af naturtyper eller arter på udpegningsgrundlaget. Dette skyldes, at projektet er af en relativ lille skala, der ikke påvirker fysiske forhold i vandløb nedstrøms eller vandkvalitet.</p>
- Forventes området at rumme beskyttede arter efter bilag IV?:				X	<p>Projektområdet er et vandløb, hvor der ikke er registeret bilag IV-arter i projektområdet. Det er vores vurdering, at der ikke er potentielle levesteder for bilag IV-arter i vandløbet.</p> <p>Der er registreret springfrø for 14 år siden på den grønne eng langs vandløbets nordside og stor vandsalamander i umiddelbar nærhed for få år siden. Disse padde-arter er ikke tilknyttet det strømmende vand i vandløb, men er tilknyttet søer og våde enge. Det er derfor vores vurdering, at de ikke lever i vandløbet.</p>

					Flagermus findes i skovene omkring kommunen. Flagermus kan b.la. fouragere lags vandløb, hvor de jager efter insekter over vandfladen. Restaureringen af Tryggeælde Å vil ikke ændre denne mulighed.
					Samlet set er det vores vurdering, at projektet ikke påvirker bilag IV-arter hverken i eller omkring projektområdet.
- Kan projektet påvirke områder, hvor fastsatte miljøkvalitetsnormer for overfladevand allerede er overskredet?:				X	Tryggeælde Å er målsat i Statens vandområdeplaner. Projektet har til sigte at forbedre forhold for vandløbsplanter, smådyr og fisk. Den nuværende tilstand for disse måleparametre er henholdsvis ringe, god og dårlig. Projektet forbedrer levesteder for de førnævnte artsgrupper, og er dermed et positiv skub mod målopfyldelse for de tre måleparametre og dermed på samlet målopfyldelse for miljømålet i Tryggeælde Å.
- Kan projektet påvirke områder, hvor fastsatte miljøkvalitetsnormer for grundvand allerede er overskredet?:				X	
- Kan projektet påvirke områder, hvor fastsatte miljøkvalitetsnormer for naturområder allerede er overskredet?:				X	
- Indebærer projektet en mulig påvirkning af tætbefolkede områder (støj/lys/luft)?:				X	
- Kan anlægget påvirke historiske, kulturelle, æstetiske, geologiske eller arkæologiske landskabstræk/værdier?:				X	
3. Arten af og kendetegn ved den potentielle indvirkning på miljøet					
a) Indvirkningens størrelsesorden og rumlige udstrækning:					
- Den forventede miljøpåvirknings geografiske udstrækning i areal:					400 x 10 meter.
- Omfanget af personer der forventes berørt af miljøpåvirkningen:					Ingen personer forventes at blive berørt.

- Er området, hvor anlægget tænkes placeret sårbart overfor den forventede miljøpåvirkning?:				X	
b) Indvirkningens art:					Ingen indvirkning.
c) Indvirkningens grænseoverskridende karakter:					
- Vil den forventede miljøpåvirkning række ud over kommunens område?:				X	
- Vil den forventede miljøpåvirkning berøre nabolande?:				X	
d) Indvirkningens intensitet og kompleksitet:					
- Forventes miljøpåvirkningerne at kunne være væsentlige – Enkeltvis eller samlet?:				X	
- Må den samlede miljøpåvirkning betegnes som kompleks?:				X	
e) Indvirkningens sandsynlighed:					
- Er der stor sandsynlighed for miljøpåvirkningen?:				X	
f) Indvirkningens forventede indtræden, varighed, hyppighed og reversibilitet:					
- Hvornår forventes miljøpåvirkningen af indtræde?:					Ingen indvirkning.
- Er påvirkningen af miljøet varig, hyppig eller reversibel?:					Ingen indvirkning.
g) Kumulationen af projektets indvirkninger med indvirkningerne af andre eksisterende og/eller godkendte projekter:					
- Er der andre anlæg, projekter eller aktiviteter i området, der sammen med det ansøgte medfører en påvirkning af miljøet (kumulative forhold):				X	

- Er der andre kumulative forhold?				X	
h) Mulighed for reelt at begrænse indvirkningerne:					Ingen indvirkning.
Konklusion					
Giver resultatet af screeningen anledning til at antage, at det anmeldte projekt vil kunne påvirke miljøet væsentligt:				X	<p>Faxe Kommune har gennem VVM-screeningen vurderet, at projektet ikke vil have en væsentlig eller en uforudsigelig påvirkning på miljøet. Det skyldes</p> <ul style="list-style-type: none"> • At restaureringen vil have en positiv effekt i form af forbedring af de fysiske forhold og vandløbsmiljøet i Tryggevejle Å. • At det er naturforbedrende for det § 3 beskyttede vandløb, samt at bilag IV arter og Natura 2000-områder ikke påvirkes. • At projektet er af begrænset karakter og genererer ikke affald, kræver mange råstoffer og ikke overstiger grænseværdier for gener inden for luftforurening, støj, vibrationer, støv, lugt og lys.



Dato: 3. juni 2024

Sagsbehandler: Anne Planeta Etzerodt



Anmeldesskema – VVM-screening

Basisoplysninger	Tekst	
Projektbeskrivelse (kan vedlægges)	Restaurering af Trykkevælde Å ved Brinkholm (projektbeskrivelse vedlagt)	
Navn, adresse, telefonnr. og e-mail på bygherre	Foreningen Andelsgaarde Melbyvej 129 3370 Melby	
Navn, adresse, telefonnr. og e-mail på kontaktperson	Torben Kapper Banevej 3 4653 Karise T: 50957518 torbenkapper@gmail.com	
Projektets adresse, matr. nr. og ejerlav. For havbrug angives anlæggets geografiske placering angivet ved koordinater for havbrugets 4 hjørneafmærkninger i bredde/længde (WGS-84 datum).	Kulagervej 23 4653 Karise Matrikelnr. 2a Ejerlav, St. Linde By, Karise	
Projektet berører følgende kommune eller kommuner (omfatter såvel den eller de kommuner, som projektet er placeret i, som den eller de kommuner, hvis miljø kan tænkes påvirket af projektet)	Faxe Kommune	
Oversigtskort i målestok eks. 1:50.000 - Målestok angives. For havbrug angives anlæggets placering på et søkort.	Se projektbeskrivelse	
Kortbilag i målestok 1:10.000 eller 1:5.000 med indtegning af anlægget og projektet (vedlægges dog ikke for strækningsanlæg).		
Forholdet til VVM reglerne	Ja	Nej
Er projektet opført på bilag 1 til lov om miljøvurdering af planer og programmer og konkrete projekter (VVM).		
Er projektet opført på bilag 2 til lov om miljøvurdering af planer og programmer og af konkrete projekter (VVM).		
		Hvis ja, er der obligatorisk VVM-pligtigt. Angiv punktet på bilag 1:
		Hvis ja, angiv punktet på bilag 2:
Projektets karakteristika	Tekst	
1. Hvis bygherren ikke er ejer af de arealer, som projektet omfatter angives navn og adresse på de eller den pågældende ejer, matr. nr. og ejerlav		

<p>2. Arealanvendelse efter projektets realisering. Det fremtidige samlede bebyggede areal i m² Det fremtidige samlede befæstede areal i m² Nye arealer, som befæstes ved projektet i m²</p>			
<p>3. Projektets areal og volumenmæssige udformning Er der behov for grundvandssænkning i forbindelse med projektet og i givet fald hvor meget i m Projektets samlede grundareal angivet i ha eller m² Projektets bebyggede areal i m² Projektets nye befæstede areal i m² Projektets samlede bygningsmasse i m³ Projektets maksimale bygningshøjde i m Beskrivelse af omfanget af eventuelle nedrivningsarbejder i forbindelse med projektet</p>			
<p>4. Projektets behov for råstoffer i anlægsperioden Råstofforbrug i anlægsperioden på type og mængde: Vandmængde i anlægsperioden Affaldstype og mængder i anlægsperioden Spildevand til renseanlæg i anlægsperioden Spildevand med direkte udledning til vandløb, søer, hav i anlægsperioden Håndtering af regnvand i anlægsperioden Anlægsperioden angivet som mm/å - mm/å</p>	<p>62 m3 Gydegrus (75% 16 – 32mm. 25% 32 – 64mm.) 25 m3 Sten 10-40cm. 12 stk Kampesten 50-70 cm 7-10 stk Træstammer (4-7 m)</p>		
<p>Projektets karakteristika</p>	<p>Tekst</p>		
<p>5. Projektets kapacitet for så vidt angår flow ind og ud samt angivelse af placering og opbevaring på kortbilag af råstoffet/produktet i driftsfasen: Råstoffer - type og mængde i driftsfasen Mellemprodukter - type og mængde i driftsfasen Færdigvarer - type og mængde i driftsfasen Vandmængde i driftsfasen</p>			
<p>6. Affaldstype og årlige mængder, som følge af projektet i driftsfasen: Farligt affald: Andet affald: Spildevand til renseanlæg: Spildevand med direkte udledning til vandløb, sø, hav: Håndtering af regnvand:</p>			
<p>Projektets karakteristika</p>	<p>Ja</p>	<p>Nej</p>	<p>Tekst</p>
<p>7. Forudsætter projektet etablering af selvstændig vandforsyning?</p>	<p></p>	<p></p>	

8. Er projektet eller dele af projektet omfattet af standardvilkår?	X		AB 18
9. Vil projektet kunne overholde alle de angivne standardvilkår?	X		Hvis »nej« angives og begrundes hvilke vilkår, der ikke vil kunne overholdes.
10. Er projektet eller dele af projektet omfattet af BREF-dokumenter?			Hvis »ja« angiv hvilke. Hvis »nej« gå til pkt. 12.
11. Vil projektet kunne overholde de angivne BREF-dokumenter?			Hvis »nej« angives og begrundes hvilke BREF-dokumenter, der ikke vil kunne overholdes.
12. Er projektet eller dele af projektet omfattet af BAT-konklusioner?			Hvis »ja« angiv hvilke. Hvis »nej« gå til punkt 14.
Projektets karakteristika	Ja	Nej	Tekst
13. Vil projektet kunne overholde de angivne BAT-konklusioner?	X		Hvis »nej« angives og begrundes hvilke BAT-konklusioner, der ikke vil kunne overholdes.
14. Er projektet omfattet af en eller flere af Miljøstyrelsens vejledninger eller bekendtgørelser om støj eller eventuelt lokalt fastsatte støjgrænser?		X	Hvis »ja« angives navn og nr. på den eller de pågældende vejledninger eller bekendtgørelser. Hvis »nej« gå til pkt. 17.
15. Vil anlægsarbejdet kunne overholde de eventuelt lokalt fastsatte vejledende grænseværdier for støj og vibrationer?	X		Hvis »nej« angives overskridelsens omfang og begrundelse for overskridelsen
16. Vil det samlede projekt, når anlægsarbejdet er udført, kunne overholde de vejledende grænseværdier for støj og vibrationer?	X		Hvis »nej« angives overskridelsens omfang og begrundelse for overskridelsen
17. Er projektet omfattet Miljøstyrelsens vejledninger, regler og bekendtgørelser om luftforurening?			Hvis »ja« angives navn og nr. på den eller de pågældende vejledninger, regler eller bekendtgørelser. Hvis »nej« gå til pkt. 20.
18. Vil anlægsarbejdet kunne overholde de vejledende grænseværdier for luftforurening?	X		Hvis »Nej« angives overskridelsens omfang og begrundelse for overskridelsen.
19. Vil det samlede projekt, når anlægsarbejdet er udført, kunne overholde de vejledende grænseværdier for luftforurening? Såfremt der allerede foreligger oplysninger om de indvirkninger, projektet kan forventes at få på miljøet som følge af den forventede luftforurening, medsendes disse oplysninger.	X		Hvis »Nej« angives overskridelsens omfang og begrundelse for overskridelsen.
20. Vil projektet give anledning til støvgener eller øgede støvgener I anlægsperioden?		X	Hvis »ja« angives omfang og forventet udbredelse.

I driftsfasen?			
Projektets karakteristika	Ja	Nej	Tekst
21. Vil projektet give anledning til lugtgener eller øgede lugtgener I anlægsperioden? I driftsfasen?		X	Hvis »ja« angives omfang og forventet udbredelse.
22. Vil anlægget som følge af projektet have behov for belysning som i aften og nattetimer vil kunne oplyse naboarealer og omgivelserne I anlægsperioden? I driftsfasen?		X	Hvis »ja« angives og begrundes omfanget.
23. Er anlægget omfattet af risikobekendtgørelsen, jf. bekendtgørelse om kontrol med risikoen for større uheld med farlige stoffer nr. 372 af 25. april 2016?		X	
Projektets placering	Ja	Nej	Tekst
24. Kan projektet rummes inden for lokalplanens generelle formål?	X		Hvis »nej«, angiv hvorfor:
25. Forudsætter projektet dispensation fra gældende bygge- og beskyttelseslinjer?		X	Hvis »ja« angiv hvilke:
26. Indebærer projektet behov for at begrænse anvendelsen af naboarealer?		X	
27. Vil projektet kunne udgøre en hindring for anvendelsen af udlagte råstofområder?		X	
28. Er projektet tænkt placeret indenfor kystnærhedszonen?		X	
Projektets placering	Ja	Nej	Tekst
29. Forudsætter projektet rydning af skov? (skov er et bevokset areal med træer, som danner eller indenfor et rimeligt tidsrum ville danne sluttet skov af højstammede træer, og arealet er større end ½ ha og mere end 20 m bredt.)		X	
30. Vil projektet være i strid med eller til hinder for realiseringen af en rejst fredningssag?		X	
31. Afstanden fra projektet i luftlinje til nærmeste beskyttede naturtype i henhold til naturbeskyttelseslovens § 3.			Tryggevælde Å er beskyttet
32. Er der forekomst af beskyttede arter og i givet fald hvilke?	X		Springfrø sidst registreret 2010 5 m fra Tryggevælde Å og projektstrækning
33. Afstanden fra projektet i luftlinje til nærmeste fredede område.			Ca 3 km Olstrup Skov

34. Afstanden fra projektet i luftlinje til nærmeste internationale naturbeskyttelsesområde (Natura 2000-områder, habitatområder, fuglebeskyttelsesområder og Ramsarområder).			Ca 3 km
35. Vil projektet medføre påvirkninger af overfladevand eller grundvand, f.eks. i form af udledninger til eller fysiske ændringer af vandområder eller grundvandsforekomster?	X	X	Hvis »ja« angives hvilken påvirkning, der er tale om.
36. Er projektet placeret i et område med særlige drikkevandinteresser?		X	
37. Er projektet placeret i et område med registreret jordforurening?		X	
38. Er projektet placeret i et område, der i kommuneplanen er udpeget som område med risiko for oversvømmelse.		X	
39. Er projektet placeret i et område, der, jf. oversvømmelsesloven, er udpeget som risikoområde for oversvømmelse?		X	
Projektets placering	Ja	Nej	Tekst
40. Er der andre lignende anlæg eller aktiviteter i området, der sammen med det ansøgte må forventes at kunne medføre en øget samlet påvirkning af miljøet (Kumulative forhold)?	X		Ja, positivt
41. Vil den forventede miljøpåvirkning kunne berøre nabolande?		X	
42. En beskrivelse af de tilpasninger, ansøger har foretaget af projektet inden ansøgningen blev indsendt og de påtænkte foranstaltninger med henblik på at undgå, forebygge, begrænse eller kompensere for væsentlige skadelige virkninger for miljøet?			

43. Undertegnede erklærer herved på tro og love rigtigheden af ovenstående oplysninger.

Dato: ___ 11. april 2024 _____

Bygherre/anmelder: __Torben Kapper _____

Vejledning

Skemaet udfyldes af bygherren eller dennes rådgiver baseret på bygherrens viden om eget projekt sammenholdt med de oplysninger og vejledninger, der henvises til i skemaet. Det forudsættes således, at bygherren eller dennes rådgiver er fortrolig med den miljølovgivning, som projektet omfattes af. Bygherren skal ikke gennem præcise beregninger angive projektets forventede påvirkninger men alene tage stilling til overholdelsen af vejledende grænseværdier og angivne miljøforhold baseret på de oplysninger, der kan hentes på offentlige hjemmesider.

Farverne »rød/gul/grøn« angiver, hvorvidt det pågældende tema kan antages at kunne medføre, at projektet vurderes at kunne påvirke miljøet væsentligt og dermed være VVM-pligtigt. »Rød« angiver en stor sandsynlighed for VVM-pligt og »grøn« en minimal sandsynlighed for VVM-pligt. Hvis feltet er sort, kan spørgsmålet ikke besvares med ja eller nej. VVM-pligten afgøres dog af VVM-myndigheden. I de fleste tilfælde vil kommunen være VVM-myndighed.

Bygherres eller dennes rådgivers udfyldelse af skemaet er omfattet af straffelovens § 161 om strafansvar ved afgivelse af urigtige oplysninger til en offentlig myndighed.